MONVALLE centro

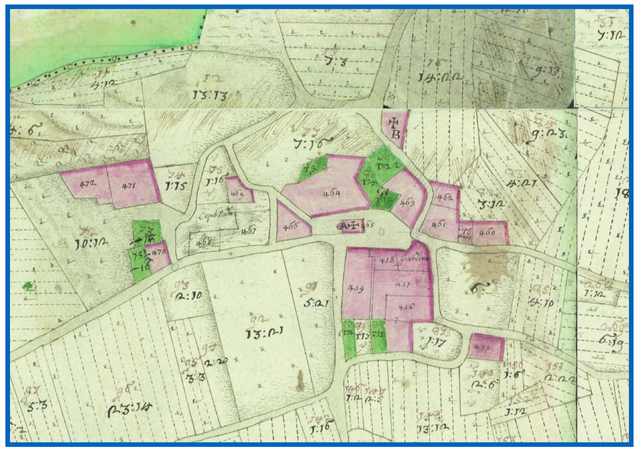

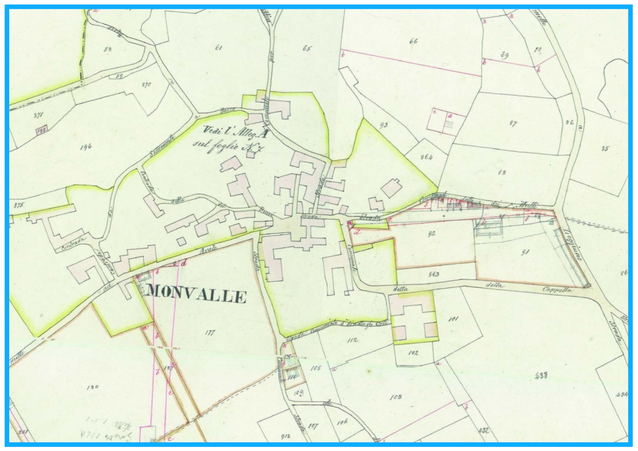

1722 1858 2007

TURRO frazione

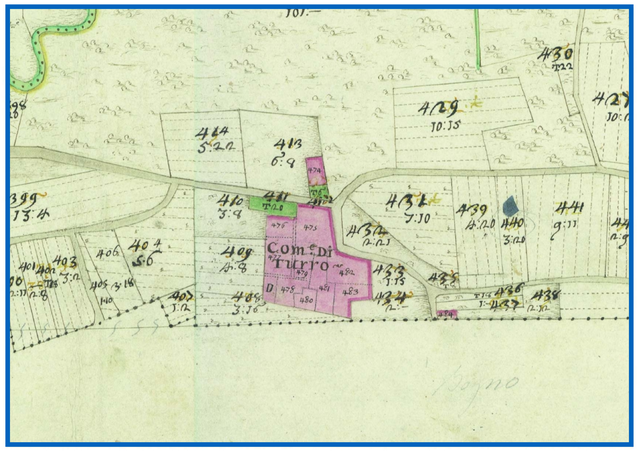

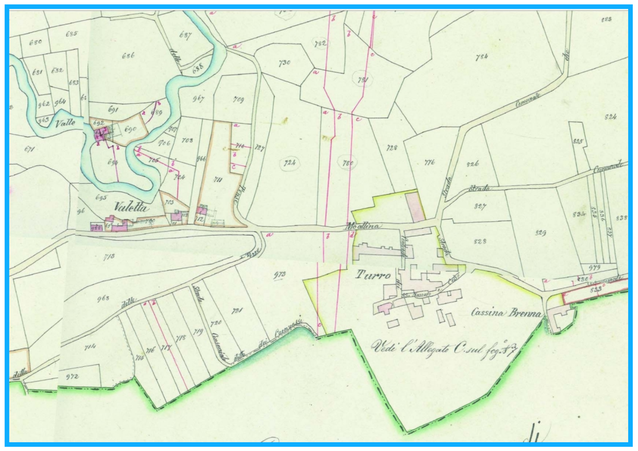

1722 1858 2007

CANTONE località

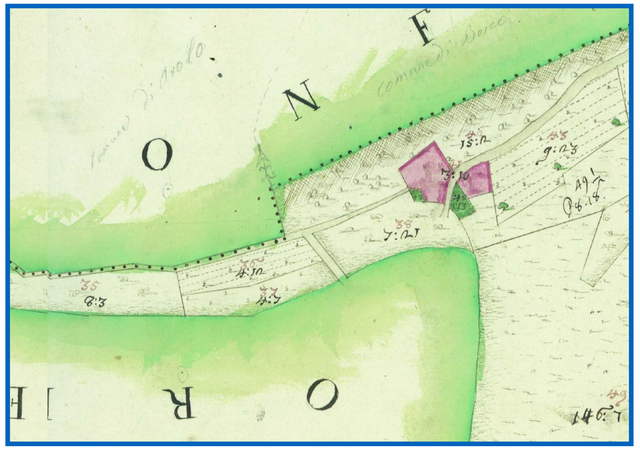

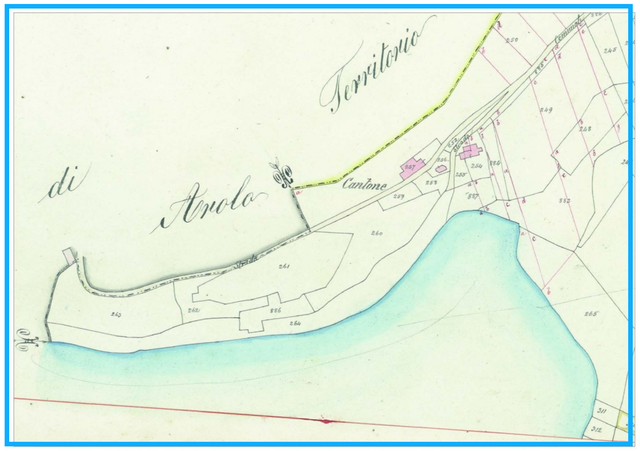

1722 1858 2007

Fonti Catastali consultate

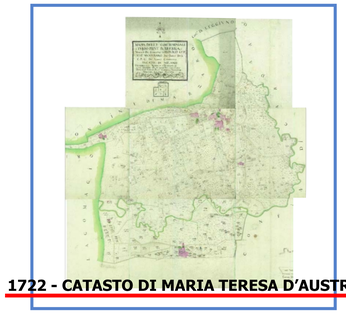

1722 - CATASTO DI MARIA TERESA D'AUSTRIA

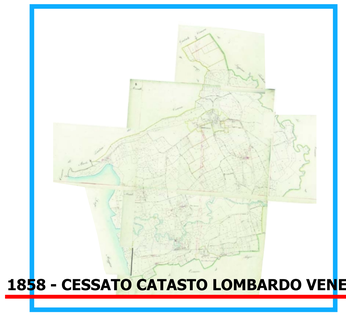

1858 - CESSATO CATASTO LOMBARDO VENETO



2007 - CATASTO DIGITALE COMUNE DI MONVALLE

Comune di MONVALLE

PGT Piano di Governo del Territorio

2009 - 2013

Ddp	DOCUMENTO DI PIANO			
02	Statuto del territorio Dinamiche evolutive			
	VERSIONI:	Ottobre 2009		

Adozione:	Deliberazione C.C. n° 3 del 13/02/2009
Approvazione:	Deliberazione C.C. n° _____ del _____
Pubblicazione:	B.U.R.L. _____ n°_____ del _____

Il sindaco	Il Responsabile del Procedimento	Il Segretario Comunale

I PROGETTISTI:

Capogruppo:		
Prof. Avv. Emanuele Boscolo Iscritto all'Ordine degli Avvocati della Provincia di Varese	*Dott.Agr. Giovanni Castelli* Iscritto all'Ordine degli Agronomi della Provincia di Varese	*Dott. Arch. Giorgio De Wolf* Iscritto all'Ordine degli Architetti, Pianificatori, Paesaggisti e Conservatori della Provincia di Varese

Prof. Avv. Emanuele Boscolo
studio professionale
Angera Piazzale Volta n.2
Tel. 0331/960340
Fax 0331/932970
teleboscolo@libero.it

Studio Tecnico Castelli S.a.s. di Castelli Giovanni & C
Via Ermina Maggi, 23
21030 - Cuvio (Va)
tel. 0332/851693
info@studiotecnicocastelli.eu
P.IVA 02420270126

2009 Piano di Governo del Territorio

Collaborazioni:

Dott. Arch. Davide Binda
Ordine degli Arch. della Prov. di Varese

Dott. Pianificatore Territoriale
Sandro Cucchetti

Dott. Pianificatore Territoriale
Alessio Trevisi

Dott. Architetto
Daniele Pubblico